

# PHƯỜNG YÊN NINH

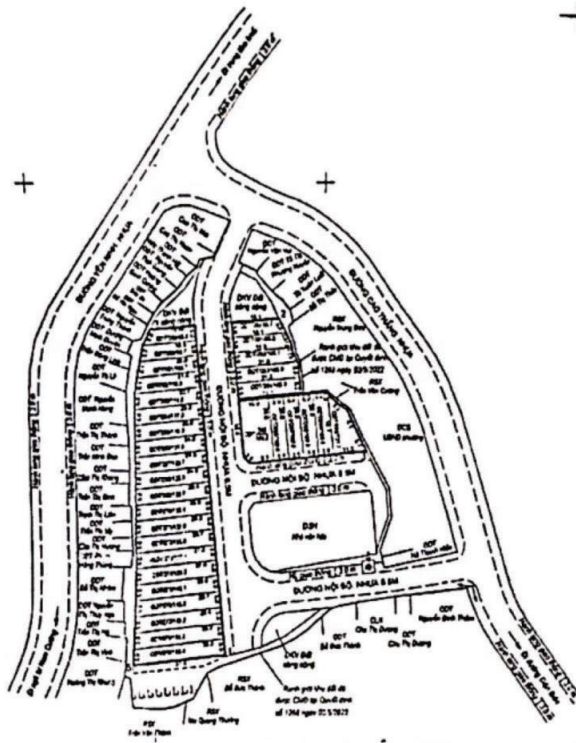
MÃNH ĐO ĐẶC CHÍNH LÝ BẢN ĐỒ ĐỊA CHÍNH SỐ 38 - 2022

HỆ TỌA ĐỘ VN - 2000, KHU VỰC TỔ DÀN PHỐ SỐ 7 - TỜ SỐ 4 (403512-2)

TÊN CÔNG TRÌNH: PHƯƠNG AN PHÂN THỦA - QUY ĐẤT KHU VỰC ĐƯỜNG CAO THẮNG, PHƯỜNG YÊN NINH




(GIAO NHAU GIỮA ĐƯỜNG CAO THẮNG VÀ ĐƯỜNG YÊN NINH), THÀNH PHỐ YÊN BÁI

(Bản hình kèm theo Quyết định số 3/2022/QĐ-UBND ngày 25 tháng 3 năm 2022 của UBND thành phố Yên Bái)



BẢNG TỌA ĐỘ

CHỖ ĐẤM	ĐIỂM	TỌA ĐỘ		GHI CHÚ
		X (m)	Y (m)	
Ranh giới khu đất				
Ranh giới thửa đất	1	2402853.70	513740.30	Góc khu đất
Loại đất: Đất ở đô thị	2	2402857.55	513784.19	Góc khu đất
Lưu ý: Diện tích thửa đất: 3.862,9 m <sup>2</sup>	3	2402814.52	513815.15	Góc khu đất
	4	2402750.58	513785.31	Góc khu đất
	5	2402747.86	513733.78	Góc khu đất

ĐƠN VỊ ĐO ĐẠC Ngày 22 tháng 3 năm 2022 CÔNG TY CỔ PHẦN TÀI NGUYÊN MÔI TRƯỜNG HÀ NỘI Giám đốc  Trịnh Xuân Thành	CHI NHÁNH VĂN PHÒNG ĐICĐD THÀNH PHỐ Ngày 22 tháng 3 năm 2022 Giám đốc  Phạm Thị Lan Anh	PHÒNG TÀI NGUYÊN VÀ MÔI TRƯỜNG THÀNH PHỐ Ngày 25 tháng 3 năm 2022 KT. TRƯỞNG PHÒNG PHÓ TRƯỞNG PHÒNG  Nguyễn Khánh Hồng	ỦY BAN NHÂN DÂN THÀNH PHỐ YÊN BÁI Ngày 25 tháng 3 năm 2022 KT. CHỦ TỊCH CHỦ TỊCH  Trần Văn Dũng
--	--	--	---

TỈ LỆ 1:1000

